LEYENDA RED ELECTRICA

- CENTRO DE DISTRIBUCIÓN
- TRAMO BT
- TRAMO AT SUBTERÁNEO
- TRAMO AT AÉREO
- TRAMO MT SUBTERÁNEO
- TRAZA AÉREA
- APOYO
- TRAZA CANALIZADA
- TRAZA SUBTERÁNEA

LEYENDA TELEFONICA

- ARQUETA
- CAMARA DE REGISTRO
- PEDESTAL HORMIGÓN
- CANALIZACIÓN
- VODAFONE ONO ARQUETA
- VODAFONE ONO CANALIZACIÓN

LEYENDA GAS NATURAL

- REDES MPB (NEDGIA)
- REDES MPA (NEDGIA)
- REDES BP (NEDGIA)
- ACOMETIDAS (NEDGIA)

LEYENDA TELECOMUNICACIONES

- ORANGE CANALIZACIÓN
- ORANGE CAMARA DE REGISTRO
- ORANGE ARQUETAS
- JAZZTEL CANALIZACIÓN
- JAZZTEL CAMARA DE REGISTRO
- JAZZTEL ARQUETAS

Gerencia de Urbanismo y Medio Ambiente

NO8DO Ayuntamiento de Sevilla

EMPRESA CONSULTORA: BEPEFA Ingeniería

LOS AUTORES DEL ESTUDIO:

Firmado electrónicamente

D. PEDRO LUIS CHOZA SOTELO
D. PEDRO JOSE CHOZA LAGARES
D. JOSÉ IGNACIO CHOZA HIDALGO
Ingenieros de Caminos, Canales y Puertos

Firmado electrónicamente

D. JOSÉ IGNACIO CHOZA SOTELO
Arquitecto

EL DIRECTOR DEL ESTUDIO:

D. JORGE ALMANZÁN FERNÁNDEZ DE BOBADILLA
Ingeniero de Caminos, Canales y Puertos

TÍTULO DEL ESTUDIO:

ESTUDIO DE ALTERNATIVAS DE REORDENACIÓN Y MEJORA DE LA INTEGRACIÓN URBANA DE LA RONDA URBANA NORTE DE SEVILLA.
FASE B

FECHA: JULIO 2026

ESCALA: E: 1 / 1.000

FORMATO ORIGINAL UNE A-1

DESIGNACIÓN DEL PLANO:

SERVICIOS AFECTADOS
TRAMO GLORIETA OLÍMPICA - GLORIETA SAN LAZARO

NOMBRE DEL FICHERO DIGITAL:

Nº DE PLANO: 5

HOJA: 1 DE 4

HOJA - 2

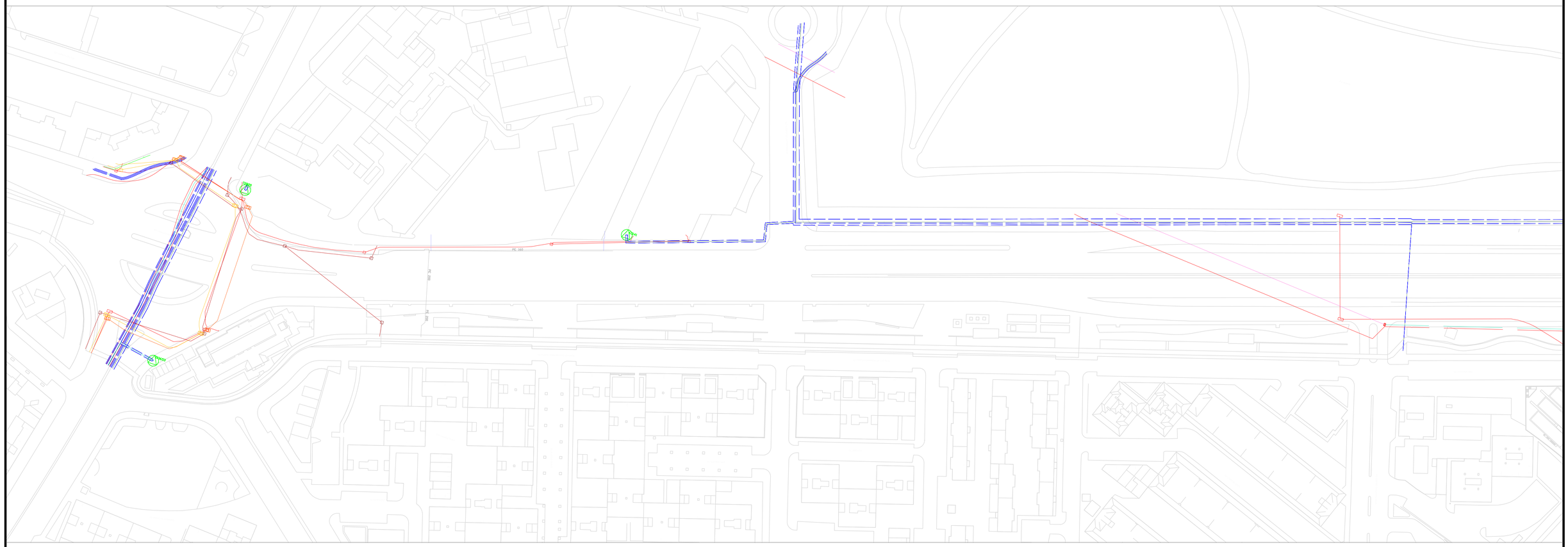

LEYENDA RED ELECTRICA

- CENTRO DE DISTRIBUCIÓN
- TRAMO BT
- TRAMO AT SUBTERÁNEO
- TRAMO AT AÉREO
- TRAMO MT SUBTERÁNEO
- TRAZA AÉREA
- APOYO
- TRAZA CANALIZADA
- TRAZA SUBTERÁNEA

LEYENDA TELEFONICA

- ARQUETA
- CAMARA DE REGISTRO
- PEDESTAL HORMIGÓN
- CANALIZACIÓN
- VODAFONE ONO ARQUETA
- VODAFONE ONO CANALIZACIÓN

LEYENDA GAS NATURAL

- REDES MPB (NEDGIA)
- REDES MPA (NEDGIA)
- REDES BP (NEDGIA)
- ACOMETIDAS (NEDGIA)

LEYENDA TELECOMUNICACIONES

- ORANGE CANALIZACIÓN
- ORANGE CAMARA DE REGISTRO
- ORANGE ARQUETAS
- JAZZTEL CANALIZACIÓN
- JAZZTEL CAMARA DE REGISTRO
- JAZZTEL ARQUETAS

Gerencia de Urbanismo y Medio Ambiente

NO8DO Ayuntamiento de Sevilla

EMPRESA CONSULTORA

BEPEFA Ingeniería

LOS AUTORES DEL ESTUDIO:

Firmado electrónicamente

D. PEDRO LUIS CHOZA SOTELO
D. PEDRO JOSE CHOZA LAGARES
D. JOSÉ IGNACIO CHOZA HIDALGO
Ingenieros de Caminos, Canales y Puertos

Firmado electrónicamente

D. JOSÉ IGNACIO CHOZA SOTELO
Arquitecto

EL DIRECTOR DEL ESTUDIO:

D. JORGE ALMANZÁN FERNÁNDEZ DE BOBADILLA
Ingeniero de Caminos, Canales y Puertos

TÍTULO DEL ESTUDIO:

ESTUDIO DE ALTERNATIVAS DE REORDENACIÓN Y MEJORA DE LA INTEGRACIÓN URBANA DE LA RONDA URBANA NORTE DE SEVILLA.
FASE B

FECHA: JULIO 2026

ESCALA: E: 1 / 1.000

FORMATO ORIGINAL UNE A-1

DESIGNACIÓN DEL PLANO:

SERVICIOS AFECTADOS
TRAMO GLORIETA SAN LAZARO - GLORIETA BERROCAL

NOMBRE DEL FICHERO DIGITAL:

Nº DE PLANO: 5

HOJA: 2 DE 4

HOJA - 3

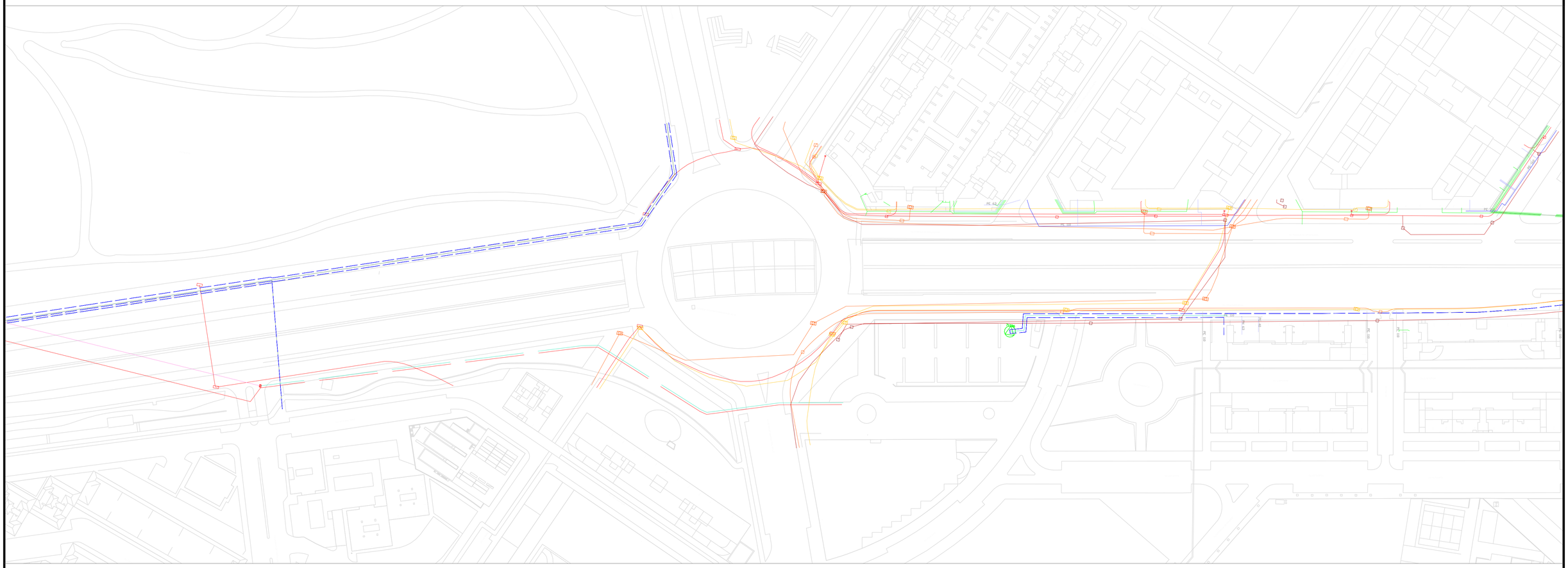

LEYENDA RED ELECTRICA

- CENTRO DE DISTRIBUCIÓN
- TRAMO BT
- TRAMO AT SUBTERÁNEO
- TRAMO AT AÉREO
- TRAMO MT SUBTERÁNEO
- TRAZA AÉREA
- APOYO
- TRAZA CANALIZADA
- TRAZA SUBTERÁNEA

LEYENDA TELEFONICA

- ARQUETA
- CAMARA DE REGISTRO
- PEDESTAL HORMIGÓN
- CANALIZACIÓN
- VODAFONE ONO ARQUETA
- VODAFONE ONO CANALIZACIÓN

LEYENDA GAS NATURAL

- REDES MPB (NEDGIA)
- REDES MPA (NEDGIA)
- REDES BP (NEDGIA)
- ACOMETIDAS (NEDGIA)

LEYENDA TELECOMUNICACIONES

- ORANGE CANALIZACIÓN
- ORANGE CAMARA DE REGISTRO
- ORANGE ARQUETAS
- JAZZTEL CANALIZACIÓN
- JAZZTEL CAMARA DE REGISTRO
- JAZZTEL ARQUETAS

Gerencia de Urbanismo y Medio Ambiente

NO8DO Ayuntamiento de Sevilla

EMPRESA CONSULTORA

BEPEFA Ingeniería

LOS AUTORES DEL ESTUDIO:

Firmado electrónicamente

D. PEDRO LUIS CHOZA SOTELO
D. PEDRO JOSE CHOZA LAGARES
D. JOSÉ IGNACIO CHOZA HIDALGO
Ingenieros de Caminos, Canales y Puertos

Firmado electrónicamente

D. JOSÉ IGNACIO CHOZA SOTELO
Arquitecto

EL DIRECTOR DEL ESTUDIO:

D. JORGE ALMANZÁN FERNÁNDEZ DE BOBADILLA
Ingeniero de Caminos, Canales y Puertos

TÍTULO DEL ESTUDIO:

ESTUDIO DE ALTERNATIVAS DE REORDENACIÓN Y MEJORA DE LA INTEGRACIÓN URBANA DE LA RONDA URBANA NORTE DE SEVILLA.
FASE B

FECHA: JULIO 2026

ESCALA: E: 1 / 1.000

FORMATO ORIGINAL UNE A-1

DESIGNACIÓN DEL PLANO: SERVICIOS AFECTADOS TRAMO GLORIETA BERROCAL

NOMBRE DEL FICHERO DIGITAL:

Nº DE PLANO: 5

HOJA: 3 DE 4

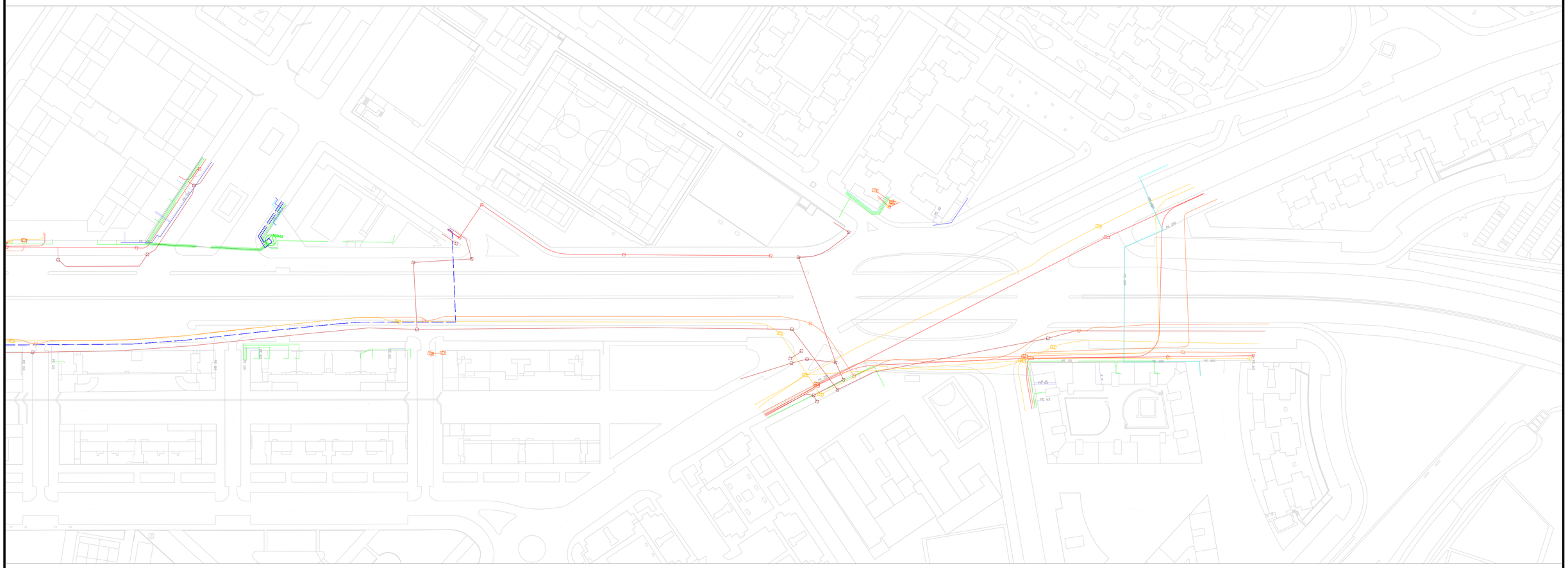

LEYENDA RED ELECTRICA

- CENTRO DE DISTRIBUCIÓN
- TRAMO BT
- TRAMO AT SUBTERÁNEO
- TRAMO AT AÉREO
- TRAMO MT SUBTERÁNEO
- TRAZA AÉREA
- APOYO
- TRAZA CANALIZADA
- TRAZA SUBTERÁNEA

LEYENDA TELEFONICA

- ARQUETA
- CAMARA DE REGISTRO
- PEDESTAL HORMIGÓN
- CANALIZACIÓN
- VODAFONE ONO ARQUETA
- VODAFONE ONO CANALIZACIÓN

LEYENDA GAS NATURAL

- REDES MPB (NEDGIA)
- REDES MPA (NEDGIA)
- REDES BP (NEDGIA)
- ACOMETIDAS (NEDGIA)

LEYENDA TELECOMUNICACIONES

- ORANGE CANALIZACIÓN
- ORANGE CAMARA DE REGISTRO
- ORANGE ARQUETAS
- JAZZTEL CANALIZACIÓN
- JAZZTEL CAMARA DE REGISTRO
- JAZZTEL ARQUETAS

Gerencia de Urbanismo y Medio Ambiente

NO8DO Ayuntamiento de Sevilla

EMPRESA CONSULTORA

BEPEFA Ingeniería

LOS AUTORES DEL ESTUDIO:

Firmado electrónicamente

D. PEDRO LUIS CHOZA SOTELO
D. PEDRO JOSÉ CHOZA LAGARES
D. JOSÉ IGNACIO CHOZA HIDALGO
Ingenieros de Caminos, Canales y Puertos

Firmado electrónicamente

D. JOSÉ IGNACIO CHOZA SOTELO
Arquitecto

EL DIRECTOR DEL ESTUDIO:

D. JORGE ALMANZÁN FERNÁNDEZ DE BOBADILLA
Ingeniero de Caminos, Canales y Puertos

TÍTULO DEL ESTUDIO:

ESTUDIO DE ALTERNATIVAS DE REORDENACIÓN Y MEJORA DE LA INTEGRACIÓN URBANA DE LA RONDA URBANA NORTE DE SEVILLA.
FASE B

FECHA: JULIO 2026

ESCALA: E: 1 / 1.000

FORMATO ORIGINAL UNE A-1

DESIGNACIÓN DEL PLANO:

SERVICIOS AFECTADOS
TRAMO CALLE MAR DE ALBORÁN - AV PINO MONTANO

NOMBRE DEL FICHERO DIGITAL:

Nº DE PLANO: 5

HOJA: 4 DE 4